

СОГЛАСОВАНО
Начальник ООА СГО

 А.Ю. Рагозина

« » 2023г.



УТВЕРЖДАЮ:
Директор МАОУ СОШ №15

 П.В. Комолова

«24» 07 2023г.



СОГЛАСОВАНО

 Начальник ОГИБДД
МО МВД России «Серовский»

« » 2023г.



ПАСПОРТ

дорожной безопасности образовательного учреждения
муниципального автономного общеобразовательного учреждения
средняя общеобразовательная школа №15

2023г.

Общие сведения

Полное название учреждения: Муниципальное автономное общеобразовательное учреждение средняя общеобразовательная школа №15

Сокращенное название учреждения: МАОУ СОШ №15

Юридический адрес: 624983, Российская Федерация, Свердловская область, г. Серов, ул. Крупской д.36

Фактический адрес: 624983, Российская Федерация, Свердловская область, г. Серов, ул. Крупской д.36

Руководители МАОУ СОШ №15:	
Директор (руководитель)	Комолова Полина Владимировна
Заместитель директора	Елькин Александр Владимирович 8(34385) 9-24-73
Ответственные работники муниципального органа образования	Начальник ООА СГО Управления образования Рагозина Анастасия Юрьевна
Ответственные от Госавтоинспекции	Старший инспектор по пропаганде Большакова Наталья Сергеевна 8(34385) 9-03-36 Инспектор по пропаганде Мышкина Виктория Юрьевна 8(34385) 9-03-36
Ответственные работники за мероприятия по профилактике детского травматизма	Елькин Александр Владимирович 8(34385) 9-24-73
Руководитель или ответственный работник дорожно-эксплуатационной организации, осуществляющий содержание улично- дорожной сети (УДС)*	Клименков Роман Валерьевич
Руководитель или ответственный работник дорожно-эксплуатационной организации, осуществляющий содержание технических средств организации дорожного движения (ТСОДД)*	Дементьев Сергей Анатольевич
Количество обучающихся	549
Наличие уголка по БДД	Имеется, рекреация 1,2,3 этажа
Наличие класса по БДД	Нет
Наличие автогородка (площадки) по БДД	Нет
Наличие автобуса в образовательном учреждении	Нет

Владелец автобуса	Нет
-------------------	-----

Время занятий в образовательном учреждении:

1-ая смена: 8.00-13.10

2-ая смена: 13.40-18.50

Внеклассные занятия: 10.00-19.00

Телефоны оперативных служб:

01-пожарная часть

02-полиция

03-скорая медицинская помощь

112-служба спасения

Содержание:

I. План-схемы образовательного учреждения.

1. Район расположения образовательного учреждения, пути движения транспортных средств и детей (обучающихся, воспитанников).

2. Организация дорожного движения в непосредственной близости от образовательного учреждения с размещением соответствующих технических средств организации дорожного движения, маршруты движения детей и расположение парковочных мест.

3. Маршруты движения организационных групп детей от образовательного учреждения к стадиону, парку или спортивно-оздоровительному корпусу.

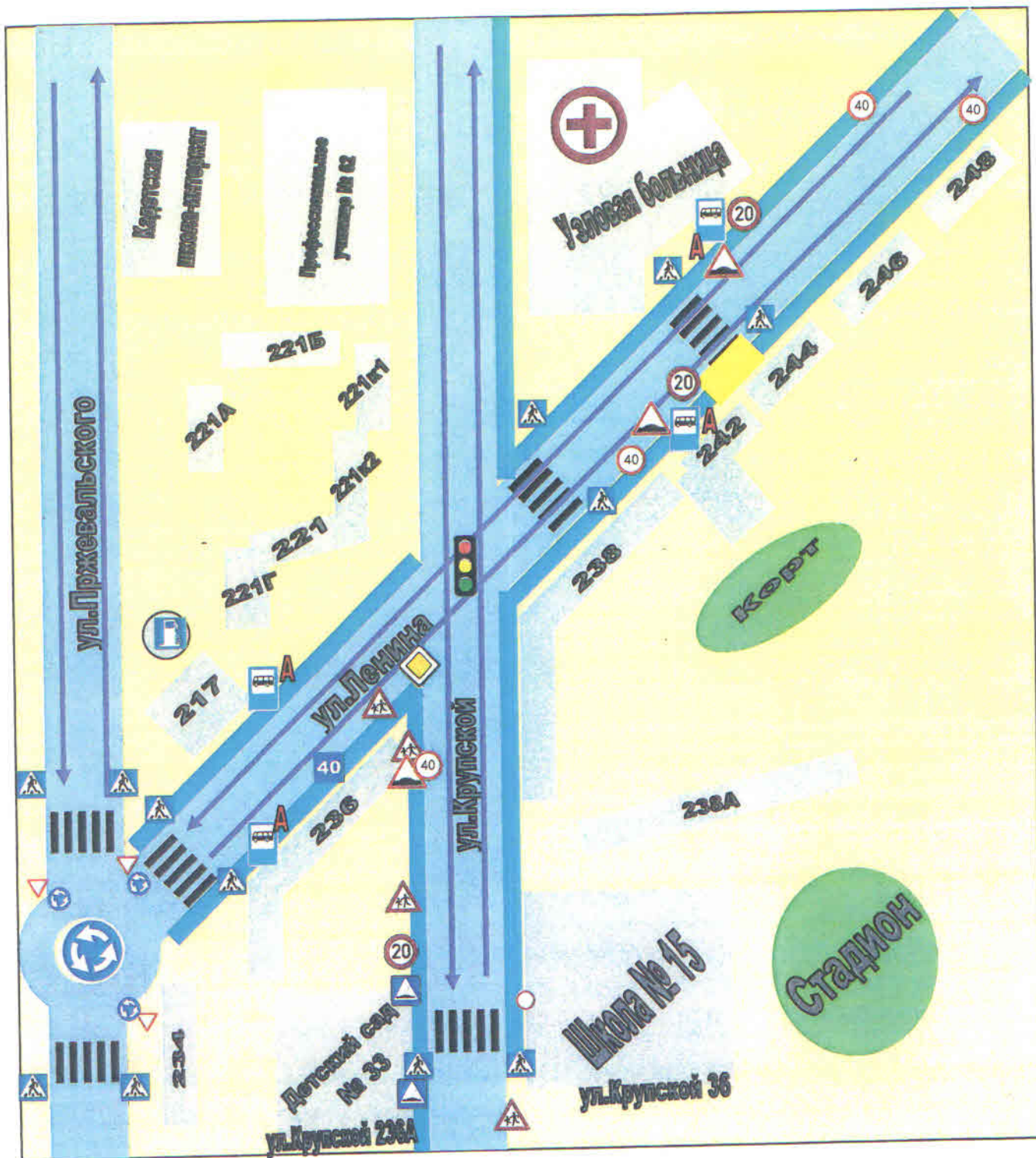
4. Пути движения транспортных средств к местам разгрузки/погрузки и рекомендуемые безопасные пути передвижения по территории образовательного учреждения.









II. Приложения

План-схема пути движения транспортных средств и детей (обучающихся, воспитанников) при проведении дорожных ремонтно-строительных работ вблизи образовательного учреждения.

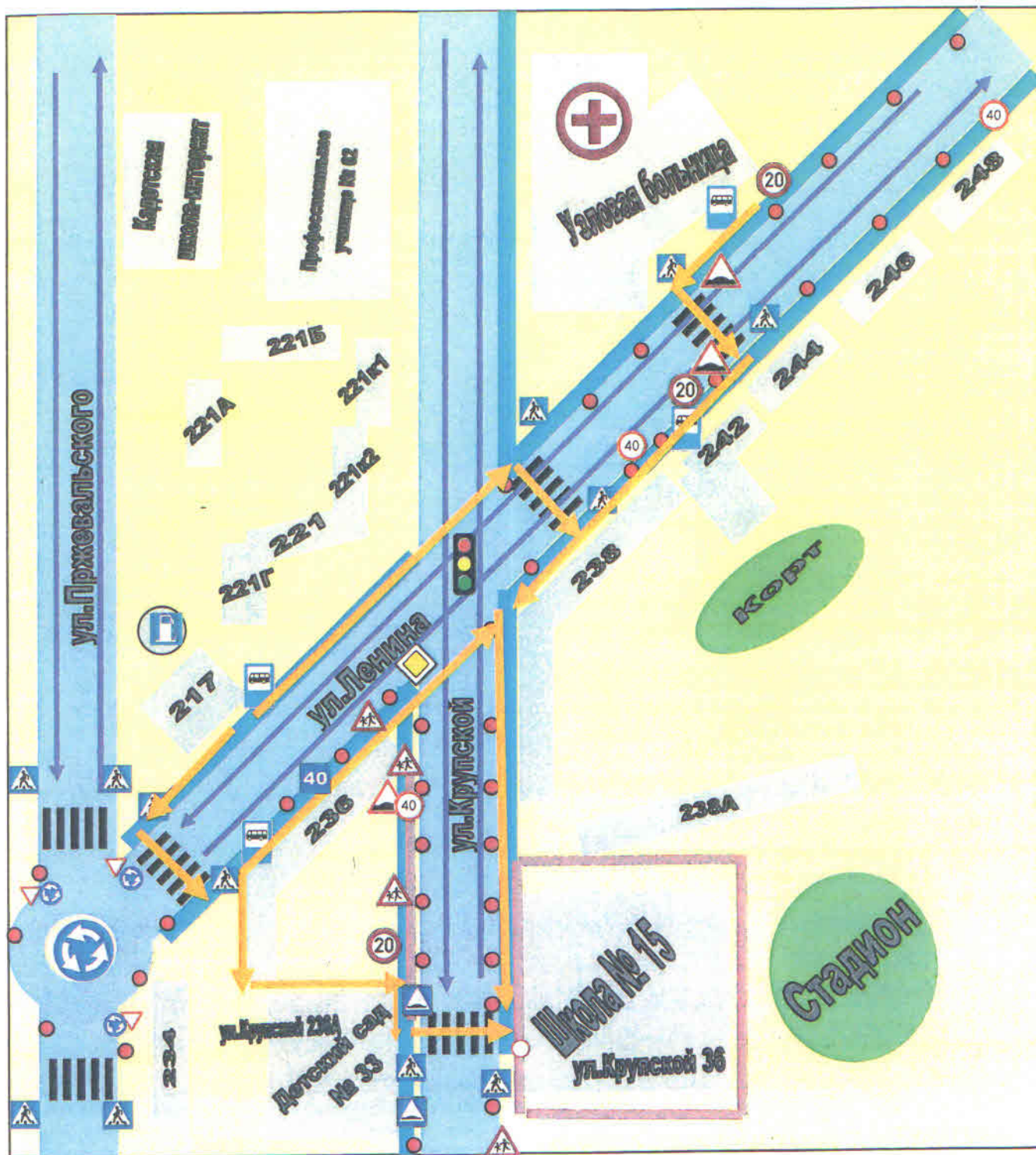
I. План – схемы образовательного учреждения

1. Район расположения образовательного учреждения, пути движения транспортных средств и детей (обучающихся, воспитанников)



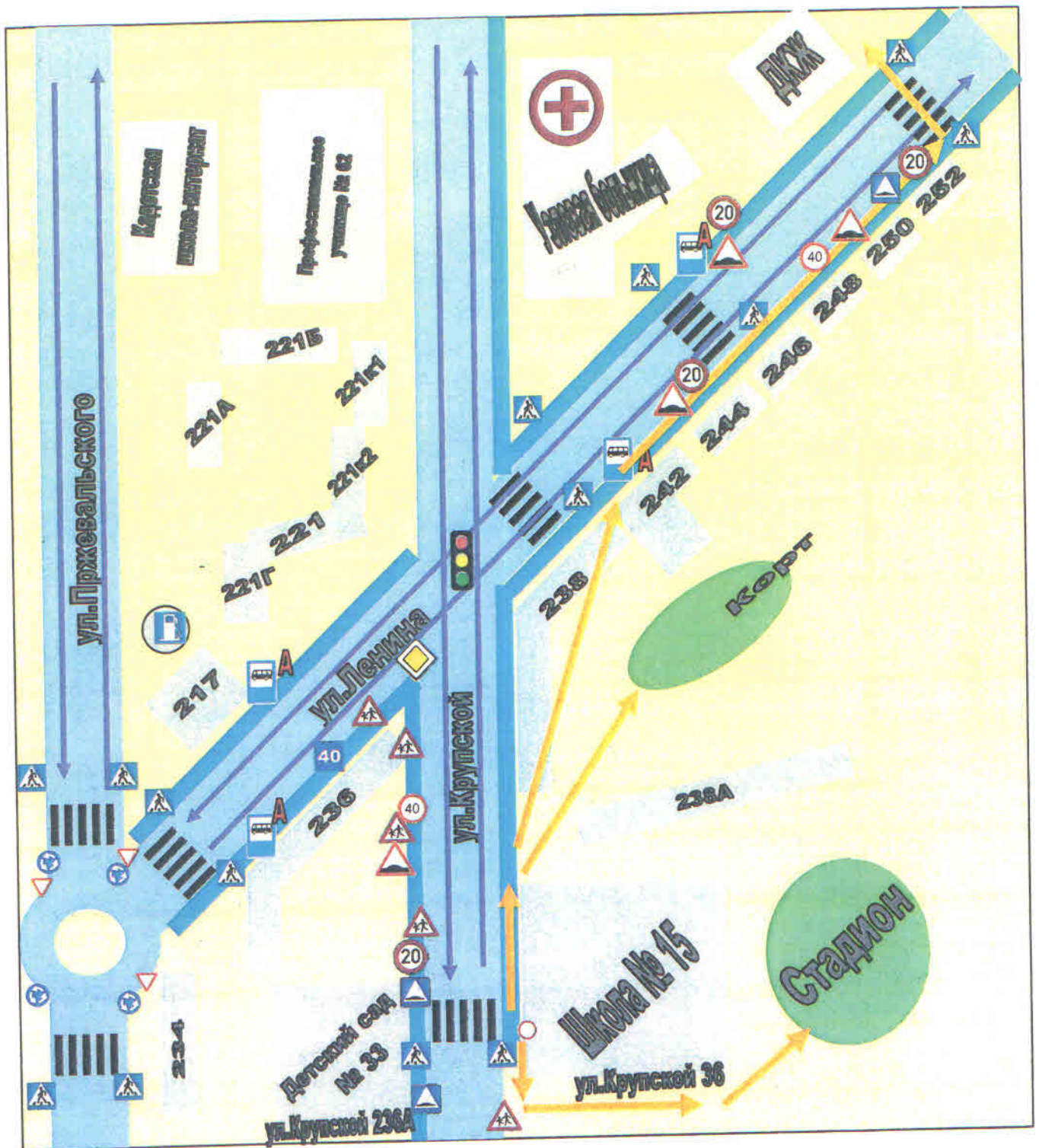
-  - Жилая застройка
-  - Проезжая часть
-  - Движение транспортных средств
-  - Лесонасаждения
-  - Тротуар
-  - Остановка
-  - Пешеходный переход
-  - Опасные участки









2. Схема организации дорожного движения в непосредственной близости от образовательного учреждения с размещением соответствующих технических средств организации дорожного движения, маршрутов движения детей и расположения парковочных мест



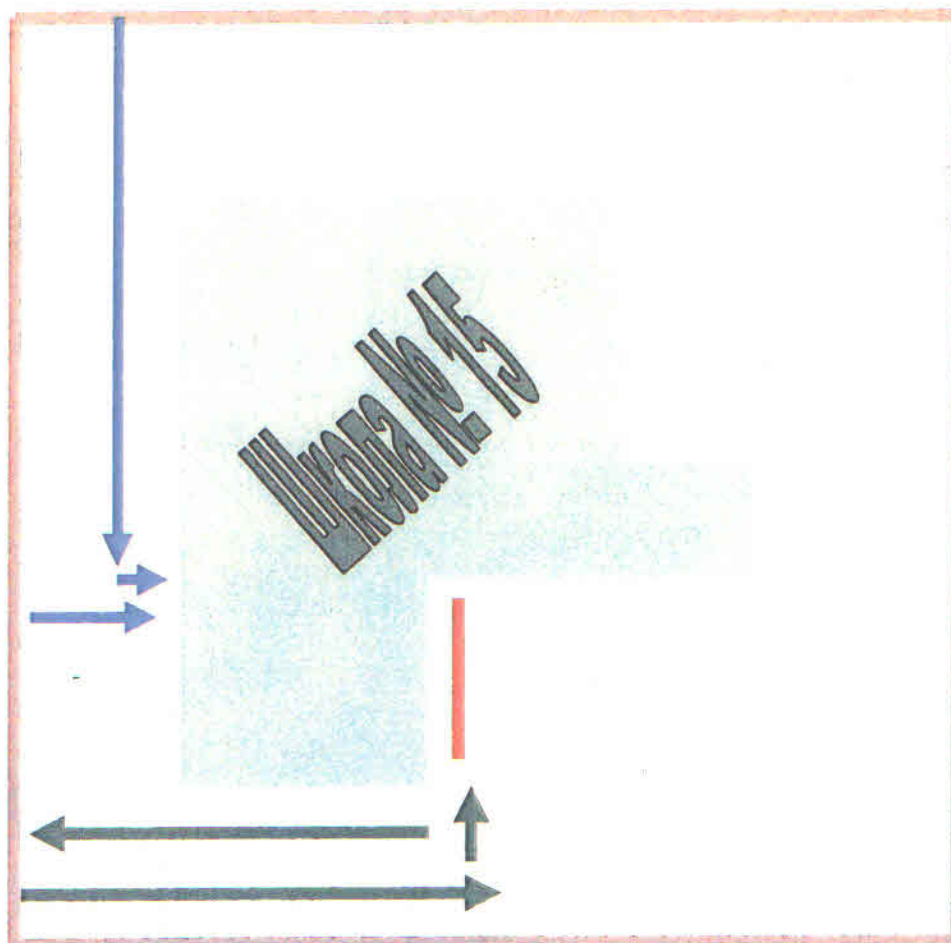
- | | | | |
|---|---------------------------------|--|---|
|  | - Жилая застройка |  | - Тротуар |
|  | - Проезжая часть |  | - Пешеходный переход |
|  | - Движение транспортных средств |  | - Направление движения детей от остановок маршрутных транспортных средств |
|  | - Искусственное освещение |  | - Ограждение образовательного учреждения и стоянки транспортных средств |

3. Маршруты движения организованных групп детей от образовательного учреждения к стадиону, парку или спортивно-оздоровительному комплексу.



- | | | | |
|---|---------------------------------|--|---|
|  | - Жилая застройка |  | - Тротуар |
|  | - Проезжая часть |  | - Остановка |
|  | - Движение транспортных средств |  | - Пешеходный переход |
|  | - Лесонасаждения |  | - Направления движения организованных групп детей |

4. Пути движения транспортных средств к местам разгрузки/погрузки и рекомендуемые безопасные пути передвижения детей по территории образовательного учреждения.



 - Движение детей и подростков на территории ОУ

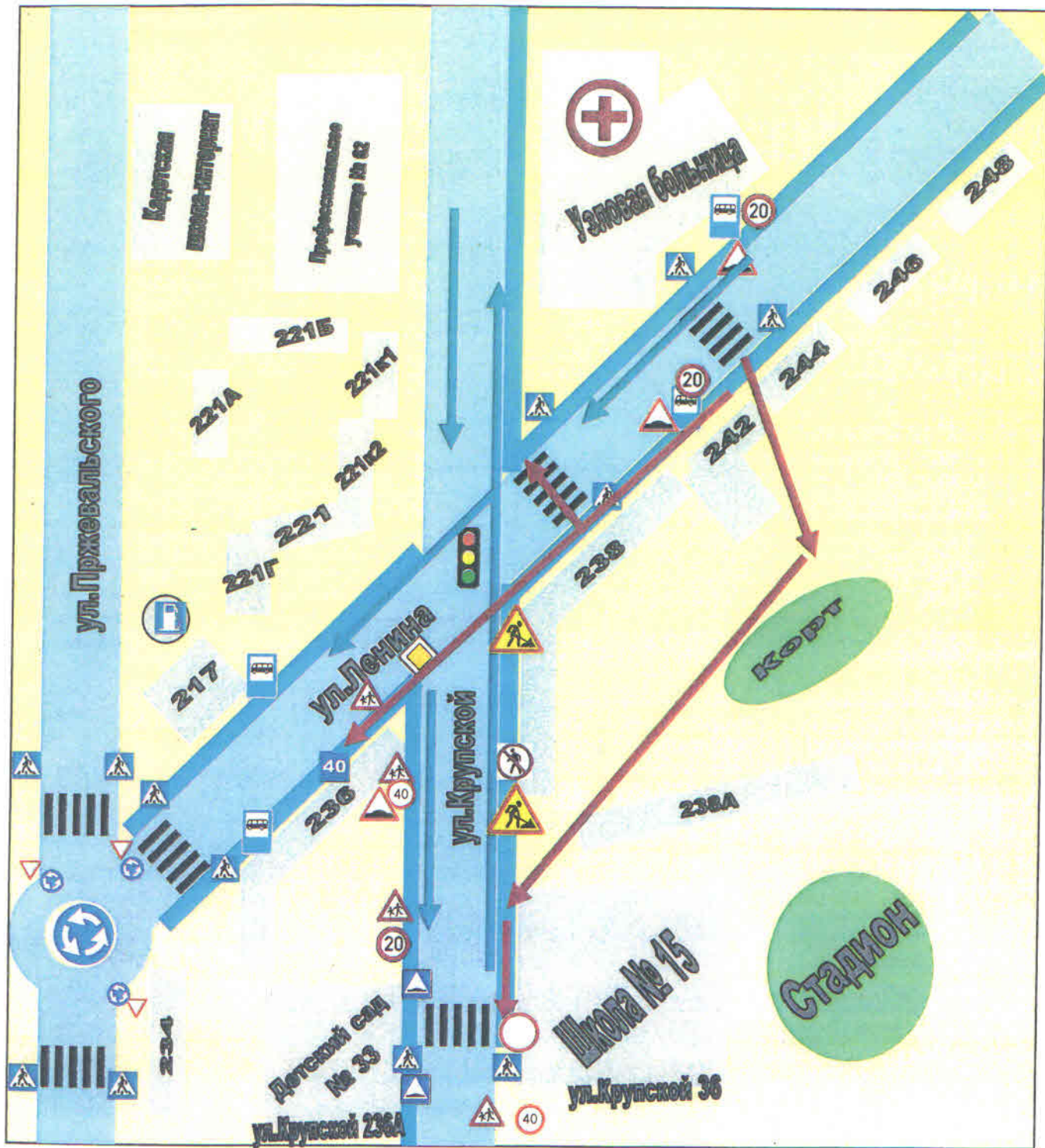
 - Движение грузовых транспортных средств на территории ОУ

 - Место разгрузки/погрузки

Приложение

План-схема пути движения транспортных средств и детей (обучающихся, воспитанников) при проведении ремонтно-строительных работ вблизи образовательного учреждения

II. План – схемы образовательного учреждения



- Жилая застройка
- Проезжая часть
- Лесонасаждения
- Тротуар
- Рекомендуемое движение обучающихся
- Направление движения транспортного потока